



### BOLLETTINO REGIONALE DI PREVISIONE INCENDI

Bollettino n° 009 emesso in data: 25.06.2024 ore 09:00 LT

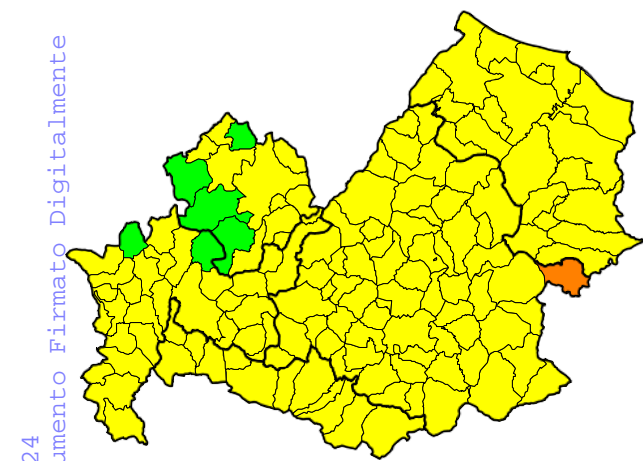
Prossima emissione: 26.06.2024 ore 09:00 LT

Previsore: **Mauro Pellegrino**

*Periodo massima pericolosità incendi boschivi dal 17.06.2024 al 30.09.2024 - Decreto del Presidente della Giunta Regionale n. 37 del 14.06.2024*

*Lista di distribuzione scaricabile al seguente link: [www.protezionecivile.molise.it](http://www.protezionecivile.molise.it)*

#### Previsione per il 25/06/2024



| Descrizione dello scenario previsto |  |
|-------------------------------------|--|
| <b>BASSO</b>                        | In queste condizioni, a innesco avvenuto, il fronte di fiamma avrà basse probabilità di propagazione.                            |
| <b>MEDIO</b>                        | A fronte di un innesco, gli incendi potrebbero propagarsi con valori di intensità di fiamma e velocità di propagazione ordinari. |
| <b>MODERATO</b>                     | Da queste condizioni, e per livelli di pericolosità superiori, l'incendio potrebbe risultare di difficile controllo.             |
| <b>ELEVATO</b>                      | A seguito di un innesco, il fronte di fiamma potrebbe diffondersi molto rapidamente e la sua estinzione risulterebbe difficile.  |

#### Lista dei comuni con rischio Moderato ed Elevato

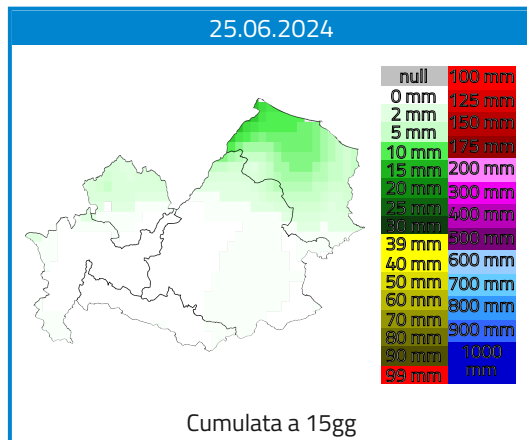
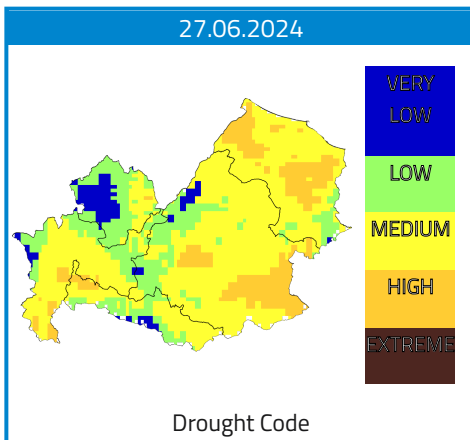
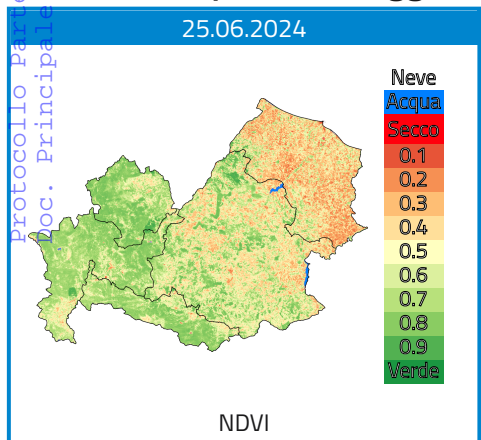
##### Campobasso

**Moderato:** Colletorto  
**Elevato:** Nessun comune

##### Isernia

**Moderato:** Nessun comune  
**Elevato:** Nessun comune

#### Pannello con previsioni aggiuntive:



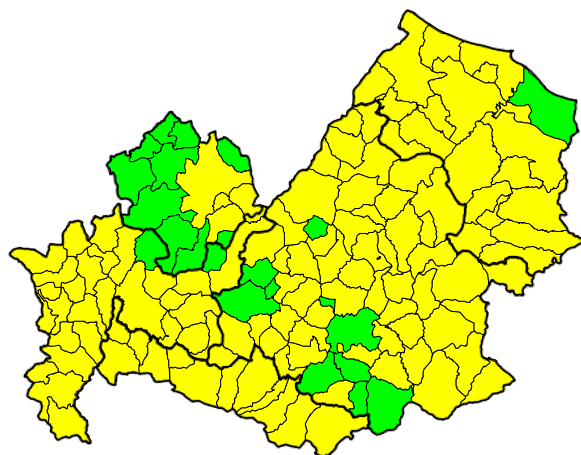
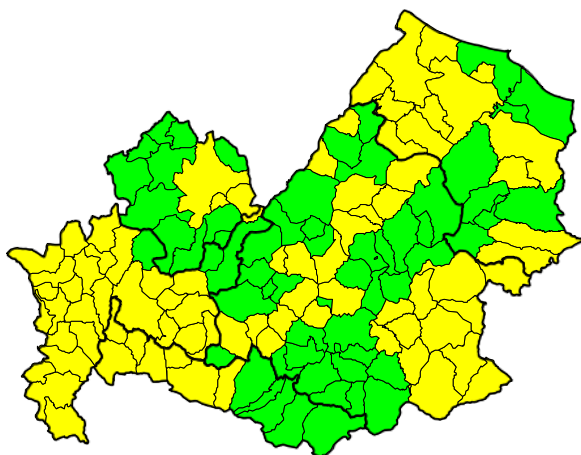
#### Note:

Prec. ass. o non ril., Vent. deb o mod merid., Temp. senza variaz di ril. Umid. min. bassi stra.40-70%.



#### Previsione per il 26/06/2024

#### Previsione per il 27/06/2024



#### Descrizione dello scenario previsto

|                 |   |
|-----------------|---|
| <b>BASSO</b>    | In queste condizioni, a innesco avvenuto, il fronte di fiamma avrà basse probabilità di propagazione.                             |
| <b>MEDIO</b>    | A fronte di un innesco, gli incendi potrebbero propagarsi con valori di intensità di fiamma e velocità di propagazione ordinari.  |
| <b>MODERATO</b> | Da queste condizioni, e per livelli di pericolosità superiori, l'incendio potrebbe risultare di difficile controllo.              |
| <b>ELEVATO</b>  | A seguito di un innesco, il fronte di fiamma si potrebbe diffondere molto rapidamente e la sua estinzione risulterebbe difficile. |

#### Lista dei comuni con rischio Moderato ed Elevato

##### Campobasso Isernia

|                  |                  |
|------------------|------------------|
| <b>Moderato:</b> | <b>Moderato:</b> |
| Nessun comune    | Nessun comune    |
| <b>Elevato:</b>  | <b>Elevato:</b>  |
| Nessun comune    | Nessun comune    |

##### Campobasso Isernia

|                  |                  |
|------------------|------------------|
| <b>Moderato:</b> | <b>Moderato:</b> |
| Nessun comune    | Nessun comune    |
| <b>Elevato:</b>  | <b>Elevato:</b>  |
| Nessun comune    | Nessun comune    |

#### Note:

Prec. ass. o non rilev., **Vent:** deboli settentr., con rinforzi, **Temp.** senza variaz di ril. **Umid. min. bassi** stra. 40-70%.



Previsione per il 26/06/2024 - 27/06/2024

Tabella

| Area            | FWI <sup>1</sup> | DC <sup>1</sup> | DMC <sup>1</sup> | FFMC <sup>1</sup> | Stazione                  | T min last<br>D <sup>2</sup> | T max last<br>D <sup>2</sup> | P last D <sup>2</sup> | UR % <sup>3</sup> |
|-----------------|------------------|-----------------|------------------|-------------------|---------------------------|------------------------------|------------------------------|-----------------------|-------------------|
| Litoranea       | 42.03            | 444.70          | 1,335.63         | 90.30             | ▪ Palata                  | 18.00                        | 29.00                        |                       |                   |
|                 |                  |                 |                  |                   | ▪ Ponte Liscione          |                              |                              |                       |                   |
|                 |                  |                 |                  |                   | ▪ Termoli                 |                              |                              |                       |                   |
| Matese          | 33.33            | 344.01          | 1,004.05         | 89.76             | ▪ Campitello Matese       | 9.60                         | 18.10                        |                       |                   |
|                 |                  |                 |                  |                   | ▪ Campochiaro             | 14.50                        | 30.00                        |                       | 95.00             |
| Molise Centrale | 41.19            | 414.00          | 1,488.74         | 91.31             | ▪ Campobasso              | 15.50                        | 24.80                        |                       | 86.00             |
|                 |                  |                 |                  |                   | ▪ Casacalenda             |                              |                              |                       |                   |
|                 |                  |                 |                  |                   | ▪ Gambatesa               | 17.20                        | 27.70                        |                       |                   |
|                 |                  |                 |                  |                   | ▪ Mafalda                 |                              |                              |                       |                   |
| Alto Molise     | 33.10            | 289.95          | 873.52           | 89.12             | ▪ Capracotta              | 10.70                        | 19.70                        |                       |                   |
|                 |                  |                 |                  |                   | ▪ Pietrabbondante         | 14.10                        | 23.20                        |                       |                   |
| Pentria         | 34.73            | 359.95          | 970.44           | 89.37             | ▪ Fornelli                | 14.60                        | 24.90                        |                       |                   |
|                 |                  |                 |                  |                   | ▪ Isernia                 | 13.30                        | 26.60                        |                       |                   |
|                 |                  |                 |                  |                   | ▪ Ponte Venticinque Archi |                              |                              |                       |                   |
| Buffer          |                  |                 |                  |                   | ▪ Alife                   | 17.50                        | 27.50                        |                       | 99.00             |
|                 |                  |                 |                  |                   | ▪ S.Angelo d'Alife        | 16.20                        | 28.50                        |                       | 95.00             |
|                 |                  |                 |                  |                   | ▪ Zittola a Montenero     | 10.60                        | 23.60                        |                       |                   |

REGIONE MOLISE - GIUNTA REGIONALE  
 Protocollo Predisposizione N. 84619/2024 del 25-06-2024  
 Doc. Principale - Class. 14.21 - Copia Del Documento Firmato Digitalmente

COMUNE DI TORO PROT. N. 0003218 DEL 25-06-2024

- (1) Indice previsto per la data di emissione del bollettino e riferito al valore medio per l'area di allerta AIB relativo.
- (2) (tre colonne rosse) Valore minimo (min) e massimo (max) di temperatura, cumulata di pioggia del giorno precedente l'emissione del bollettino calcolato dalle 00.00 alle 24.00.
- (3) (Per UR) Valore di umidità relativa (UR) massimo registrato nella fascia oraria 18.00 (LT) - 06.00 (LT).

**Note:**  
 Prec. ass. o non rilev., Vent: deboli settentr., con rinforzi, Temp. senza variaz di ril. Umid. min. bassa. 40-70%.